



Cooperation across Functional Urban Areas in Hungarian SUD cities

a EUI capacity-building event for Hungarian cities

**21 November 2023 – afternoon
Budapest, Hungary**

KERTÉSZNÉ Zsuzsa
Szolnok Functional Urban Area

Dr. SÓDAR Anita
Békéscsaba Functional Urban Area

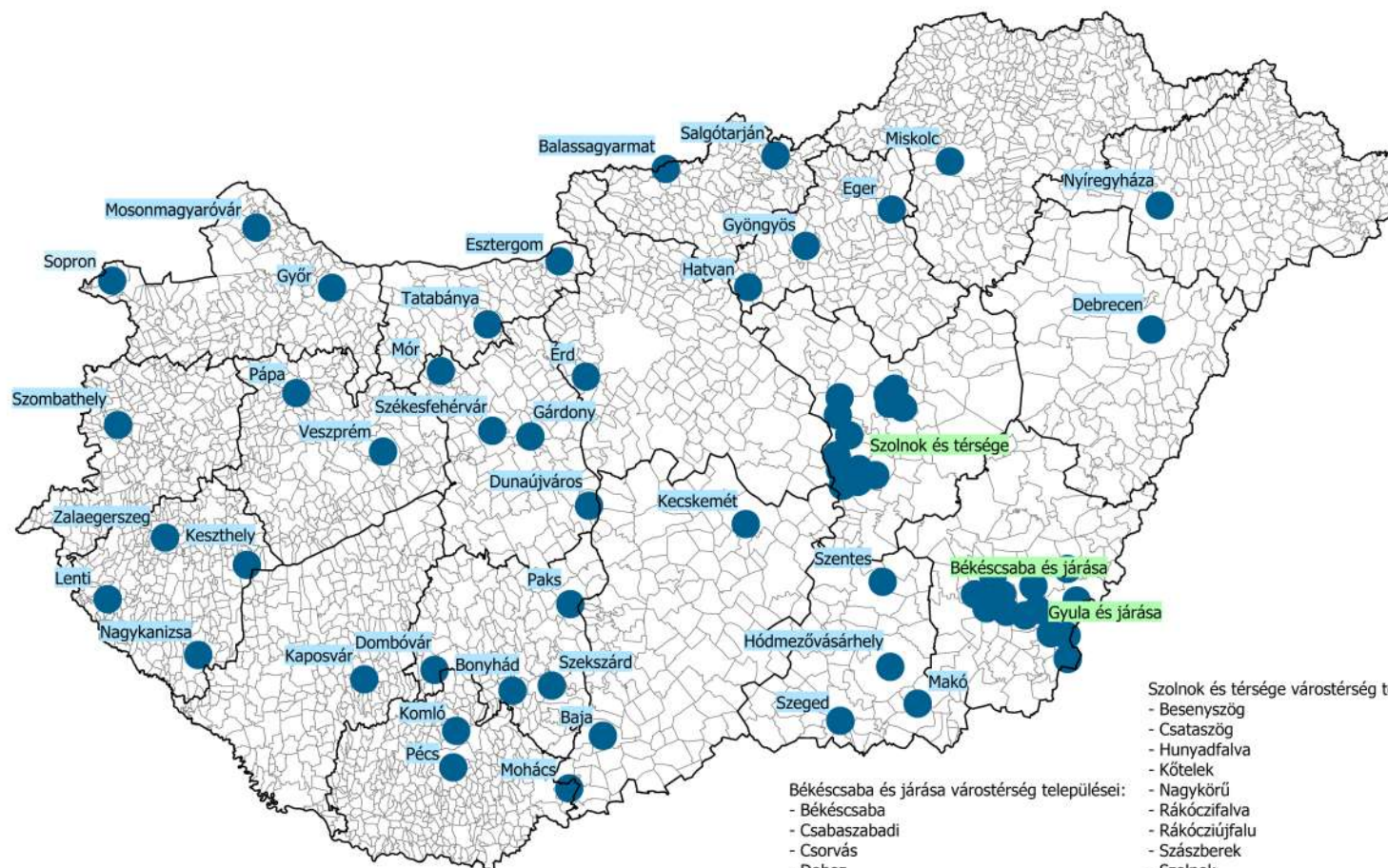
KÓNYA István
Gyula Functional Urban Area

HOLLAI Krisztina
Moderator



**Experiences from
Szolnok, Békéscsaba
and Gyula**

AZ EURÓPAI PARLAMENT ÉS A TANÁCS (EU) 2021/1058 RENDELET 11. CIKK SZERINTI FENNTARTHATÓ VÁROSFEJLESZTÉS ESZKÖZ ÁLTAL ÉRINTETT, AZ OP MÓDOSÍTÁST KÖVETŐ KIJELÖLÉS SZERINTI FVS VÁROSONKÉNTI ÉS VÁROSTÉRSÉGEK



- Gyula és járása várostérség települései:
- Elek
 - Gyula
 - Kétegyháza
 - Lókösháza

- Békéscsaba és járása várostérség települései:
- Békéscsaba
 - Csabaszabadi
 - Csorvás
 - Doboz
 - Gerendás
 - Kétsoprony
 - Szabadkígyós
 - Telekgerendás
 - Újkígyós

- Szolnok és térsége várostérség települései:
- Besenyszög
 - Csataszög
 - Hunyadfalva
 - Kőtelek
 - Nagykőrű
 - Rákóczi falva
 - Rákócziújfalva
 - Szászberek
 - Szolnok
 - Gerendás
 - Tiszajenő
 - Tiszavárkony
 - Tószeg
 - Vezseny
 - Zagyvarékas



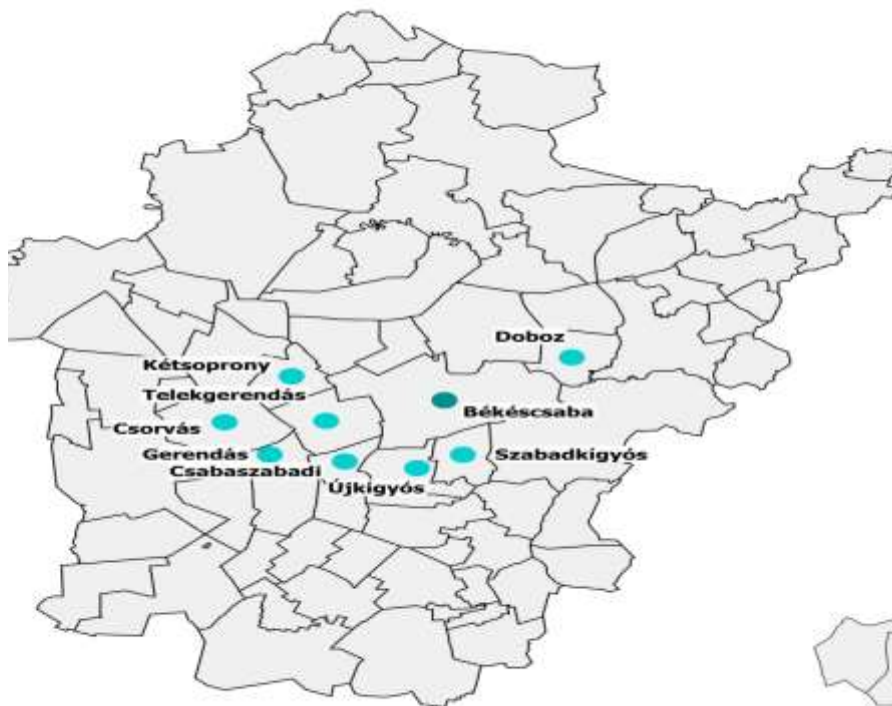
Szolnok és térsége

14 település: 3 város 11 község

Összesen 96 232 fő

Szolnok - 68 701 fő

KSH FVT – 157 174 fő (25 település)



Békéscsaba és térsége (járás)

9 település: 3 város 6 község

Összesen 77 740 fő

Békéscsaba – 58 002 fő

KSH FVT – 111 341 (15 település)

Gyula és térsége (járás)

4 település: 2 város 2 község

Összesen 35 514 fő

Gyula – 28 889 fő



EGYÜTTMŰKÖDÉS KERETEI

PARTNERSÉGI TERVEZÉS - térségi szinten



TÉRSÉGI /
PROJEKTMEGVALÓSÍTÁS

KÖZÖS

TÉRSÉGI SZINTŰ VISSZACSATOLÁS: monitoring

FORRÁSFELHASZNÁLÁSI SZABÁLYOK

- ☐ a rendelkezésre álló forráskeret legalább 25%-t a várostérség fejlesztésének céljára szükséges fordítani ún. térségi projektek végrehajtásával
- ☐ ezen 25%-on belül pedig a forráskeret legfeljebb 30%-a fordítható a központi város területén megvalósuló térségi projektre.



PROJEKTEK

1. fizikailag a **központi városban megvalósuló**, jelentős térségi hatású projekt (nem kötelező):

- a projekt megvalósításának helyszíne a központi város, ugyanakkor annak szolgáltatásait igénybe vevők legalább 40%-ban a szatellit településekről származnak,
- a projekt megvalósításának helyszíne a központi város, ugyanakkor a fejlesztés egy térségi társulási fenntartásban működtetett közszolgáltatás központja;

2. a **szatellit településeket érintő hálózatos projekt**, amely minimum két, de lehetőség szerint minél több településen eredményez pozitív változást az adott szolgáltatás minőségében (kötelező)

- fizikai/műszaki / infrastrukturális hálózatok fejlesztését támogató projekt (kerékpárúthálózat, csapadékvízvezetési rendszer stb.),
- szolgáltatást érintő hálózatos fejlesztések (szociális ellátás, egészségügyi ellátás, óvodai ellátás, turisztikai hálózat fejlesztés – pl. hálózatosodást segítő digitális fejlesztései stb.);

3. a **szatellit települések egyedi projektjei** (kötelező)

- a szatellit településeken megvalósuló, pontszerű beavatkozás, ami helyi és/vagy térségi hatásokkal bír.





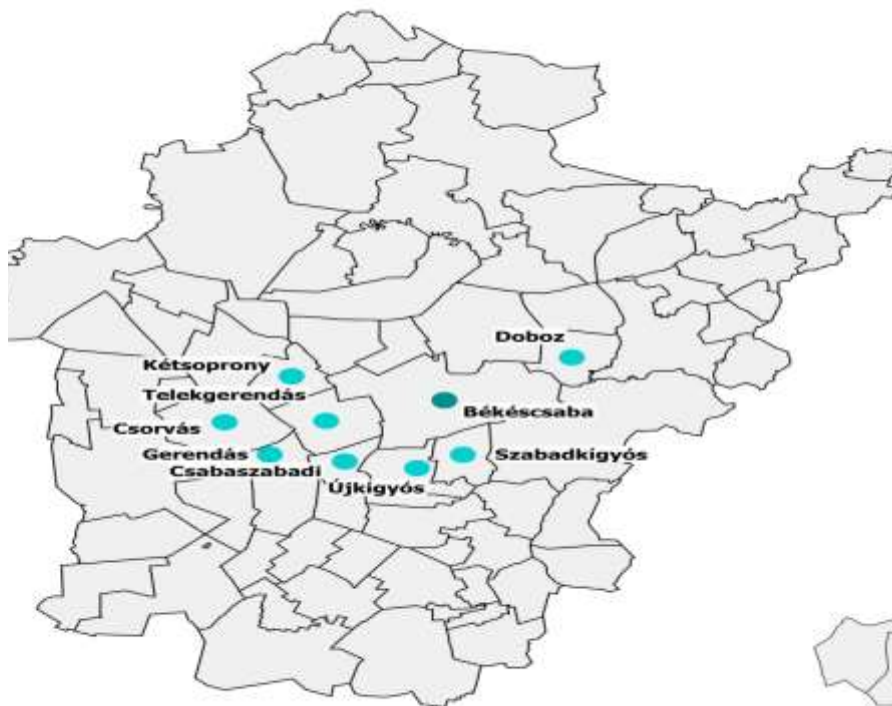
Szolnok és térsége

14 település: 3 város 11 község

Összesen 96 232 fő

Szolnok - 68 701 fő

KSH FVT – 157 174 fő (25 település)



Békéscsaba és térsége (járás)

9 település: 3 város 6 község

Összesen 77 740 fő

Békéscsaba – 58 002 fő

KSH FVT – 111 341 (15 település)

Gyula és térsége (járás)

4 település: 2 város 2 község

Összesen 35 514 fő

Gyula – 28 889 fő



MALI-GÁSPÁR Edit
Municipality of Székesfehérvár

NÁTRÁN Roland
Municipality of Várpalota

Dr. JÓZSA Tamás
Municipality of Veszprém

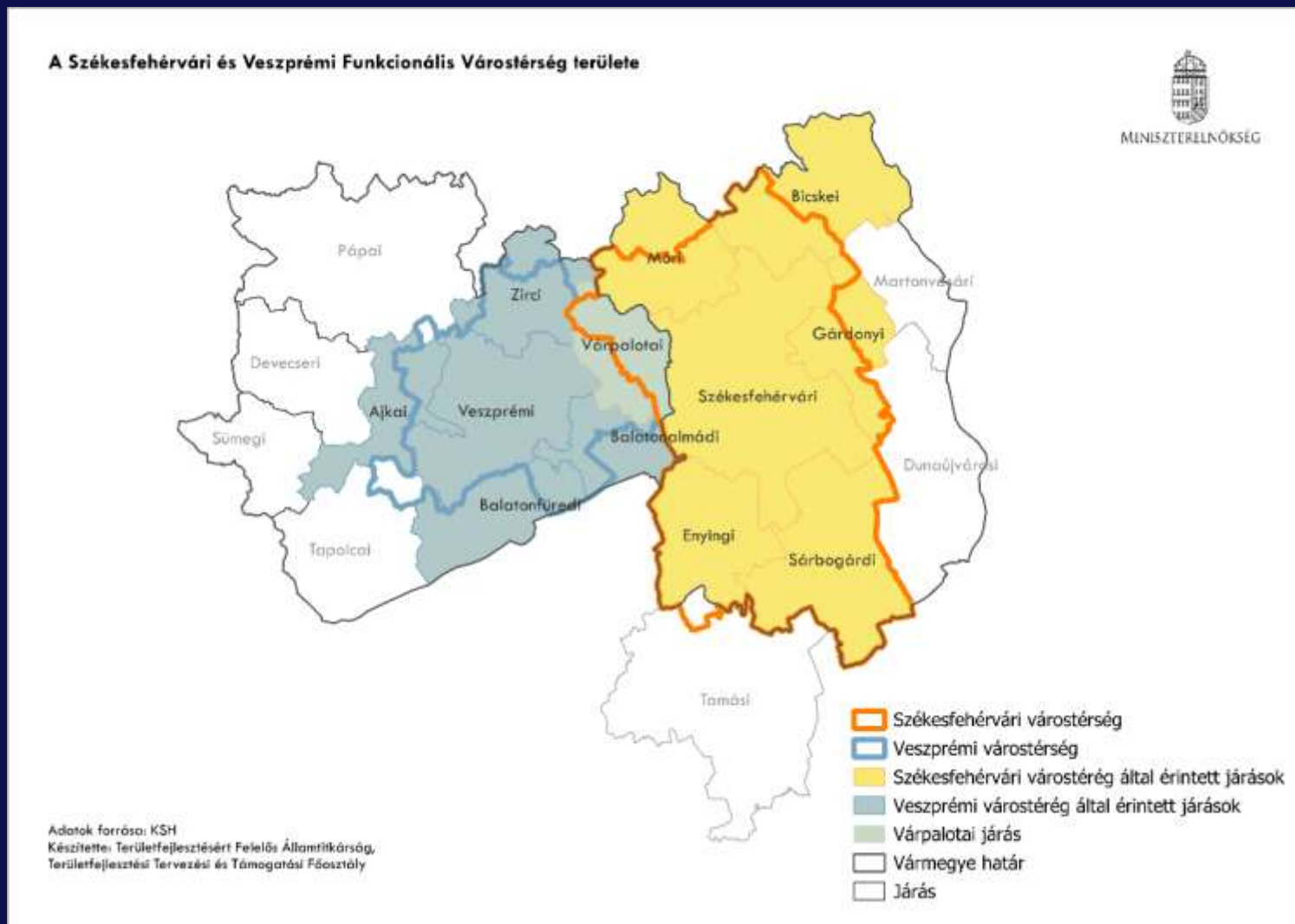
KALMÁR Ágnes
Moderator



**The pilot action of the
Székesfehérvár –
Várpalota – Veszprém
city-cooperation.**

VÁROSTÉRSÉGI MODELLPROGRAM MEGVALÓSULÁSA

SZÉKESFEHÉRVÁR – VESZPRÉM – VÁRPALOTA



KÖRMENDY-SZALAI Mónika


LAG Körmend

ZÁGORHIDI-CZIGÁNY Ákos

LAG Körmend

KRAVALIK Zsuzanna

Moderator and EUI expert



**Körmend, an example
of an active and
innovative LEADER
Local Action Group**



Vasi Hegyhát-Rábamente

**Ezer apró
csoda
földje**



Vasi Hegyhát-Rábamente

Város és térsége Nyugat-Magyarországon

Vas vármegye déli részén járunk, az Őrség szomszédságában, a szlovén és az osztrák határ közvetlen közelében.

Klasszikus vidéki térség, melyet még ma is a természetesség jellemez. A változatos táj – dombok, folyóvölgyek, erdők, mezők, szántók, tavak – mellett őseink öröksége teszi igazán egyedivé e helyet.

Sokszínű természeti- és kulturális hagyaték köti össze a számtalan apró települést, s mellettük a két hangulatos kisváros őrzi a történelmi határvidék számos emlékét.





Körmend a Batthyányak városa

az ország egyik legjelentősebb **barokk-klasszicista stílusú kastély-együttese**

a boldoggá avatott **Dr. Batthyány-Strattmann László** - a szegények orvosa

Örökség központ: a család, és a város történetét bemutató tárlatok, líktárium, interaktív látogatóközpont

az országban egyedülálló **cipőtörténeti kiállítás**

kastélypark évszázados fái és különleges művészeti alkotásai

a **város felújított központja** számos rendezvénynek ad otthont



Vasvár a megye államalapítás kori központja

ősi település, középkorban jelentős kereskedelem és vasfeldolgozás, megyeszékhely

domonkos kolostor és templom (XIII. század közepe), országos jelentőségű műemlék

Békeház (1664. évi vasvári béke)

Szentkúti **ősi búcsújáró hely** szépséges természeti környezetben

a X-XI. századi határvédelmi építmény rekonstruált szakasza, a **Vasvári Sánc**



Rába, az összekötő folyó

A vadregényes folyó kanyarogva
szeli át a térséget.

Ezen szakasza kitűnően
alkalmas **vizitúrázásra**, melyet
kiépített kikötők és szíves
vendéglátók szolgálnak.



Csak a tiszta természet

A térség környezetét nem rongálta erőszakos iparosítás, így állat – és növényvilága megőrizte gazdagságát és sokszínűségét.

Jeli Arborétum, egyedülálló havas szépe (rododendron) gyűjteményéről Európa szerte híres

vadregényes **erdők** és ősi **szőlőhegyek**

kijelölt **túraútvonalak** és **tanösvények**

számtalan kisebb-nagyobb tó (Vadása, Döröske, Gersekarát, Vasvár, Győrvár, Szajki-tavak, Zsennye, stb.): horgászat és vízi



A vidéki élet emlékei tovább élnek

A barátságos kis falvak gondosan őrzik a népi építészet fennmaradt emlékeit, a szépen felújított parasztházakban több helyen **falusi vendéglátók** várják a vendégeket.

**tájházak, haranglábak,
keresztek**

**szőlőhegyek világa újra életre
kel**

élő népszokások: farsangi rönkhúzás, májusfa-állítás és -kitáncolás, aratóünnep, a



Műemlékek, a múlt beszédes őrei

Katonák Útja (római hadiút)

Árpádkori templomok
(Alsóújlak, Döröske,
Egyházasrádóc, Nádasd)

több száz éves **kastélyok, kúriák**
(Magyarszecsőd, Szarvaskend,
Mikosszéplak, Körmend, stb.)

**történelmi események és híres
személyiségek emléke:**

körmendi Batthyány-oratórium,
Győrvári csata emlékhelye,
Mindszenty József hercegprímás
szülőháza, Nagy Gáspár költő



Zarándokutak és -helyek a térseg mélyebb megismerésére

Mária Út

Szent Márton Út

Szent Imre Út

Búcsújáró- és zarándok helyek:

Vasvári Szentkút

Csehimindszent

Kemestaródfai Miród Forrás

Körmend



Programok, fesztiválok a ma emberének

érdekes és értékes
rendezvények: Májusfakitáncolás
és Lajtha László Koreográfiai
Verseny, Szent Iván éj,
Körmendi Napok,
Néptáncpanoráma, Vasvári
Rétes Fesztivál, Hegyháti
Napok, Oszkó-Hegyi Mulatság,
Győrvári Kuruc Fesztivál, stb.



Vasi Hegyhát- Rábamente Egyesület

2011-ben alakították térségi
önkormányzatok, vállalkozások,
civiliek

Körmend és 51 kistélepülés

Jelenleg 66 tag

önkormányzat szektor: 24

vállalkozói és magán: 27

civil szektor: 15

Lakosságszám (2023):

Körmend: 10 488 fő

Vasvár: 3 986 fő

Többi 50 település összesen: 18
659 fő



Vasi Hegyhát-Rábamente

Leader Program a térségfejlesztés szolgálatában

A Helyi Fejlesztési Stratégia jövőképe:

**„A Vasi Hegyhát-Rábamente az élhető és élő kistelepülések
társége.”**

2016-2023. között

650 millió Ft lekötött fejlesztési forrás

10 helyi felhívás keretében

200 támogatott pályázat





Vasi Hegyhát-Rábamente

Körmend – Városi CLLD

A Helyi Fejlesztési Stratégia jövőképe:
**„KÖRMEND – AHOL A KULTÚRA ALAPVETÉS,
ÉS ÉLETTEL HATJA ÁT A KÖZÖSSÉG ÉS A HELYI
GAZDASÁG FEJLŐDÉSÉT IS!”**

2017-2022. között

250 millió Ft lekötött fejlesztési forrás

5 helyi felhívás keretében

22 támogatott pályázat



DÁSZKÁL János
MFOI



**Supporting Hungarian
cities in finding funding**



MFOI Advisory
Hungarian Development Promotion Office

Expert on EU Funding

THE HUNGARIAN DEVELOPMENT PROMOTION OFFICE NONPROFIT LTD (MFOI Advisory) was established by the Hungarian Government at the end of 2020 with the aim of increasing Hungarian participation in programmes concerning direct EU funds, including assisting the Hungarian and Central-Eastern European actors during the application process.

The mission of MFOI Advisory is to provide tailor-made support to its clients from the first step of developing an idea and vision until the final step of submitting their applications for funds managed directly. In many cases, the success of the application depends on the (international) partners and the structure and design of the proposal.

CHARACTERISTICS AND CONDITIONS OF APPLYING FOR DIRECT EU FUNDING

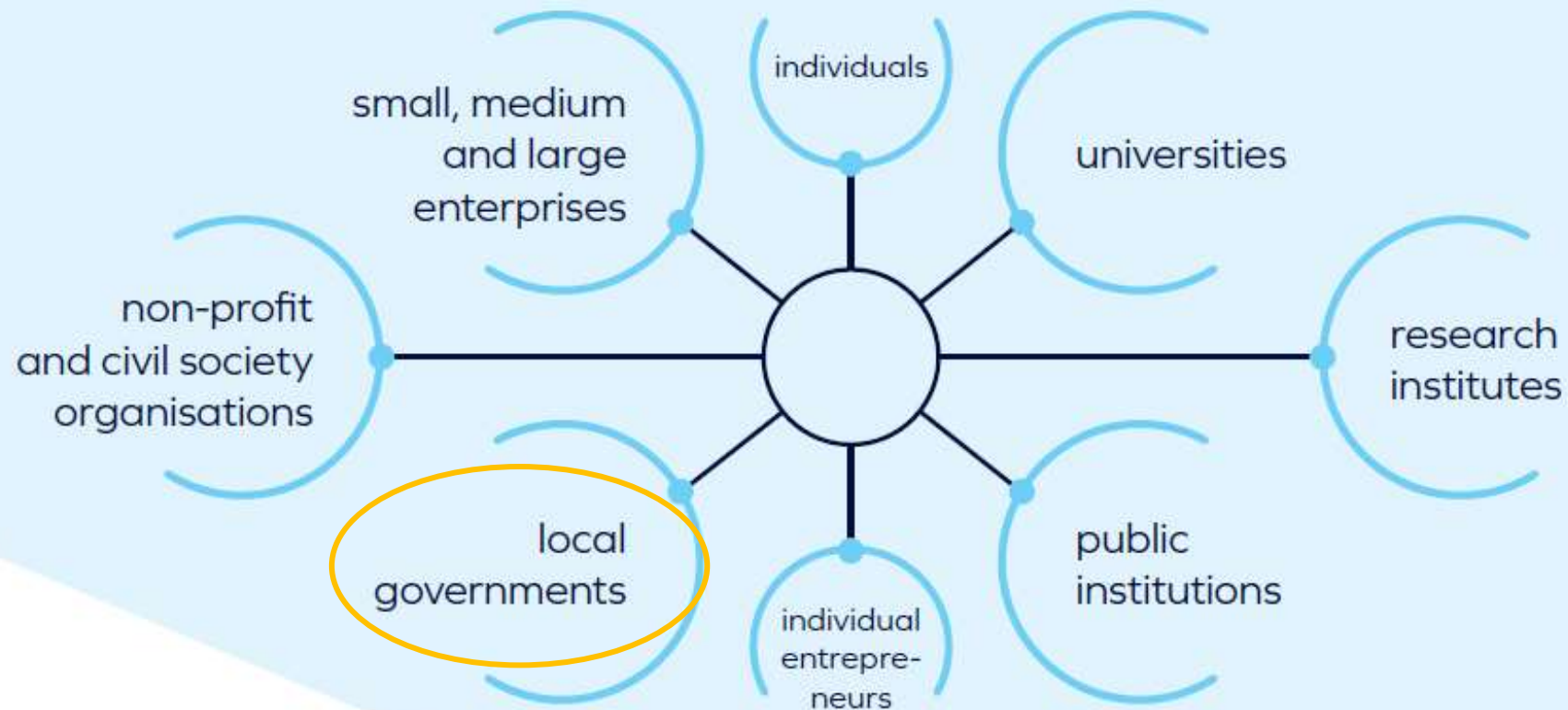
CHARACTERISTICS

- **EU AS A WHOLE** – you can apply from any EU Member State
- **OBJECTIVES** – supporting EU objectives and EU policies
- **EU-LEVEL** – European added value, EU assessment, EU-level competition
- **DISSEMINATION** - potential for international applicability

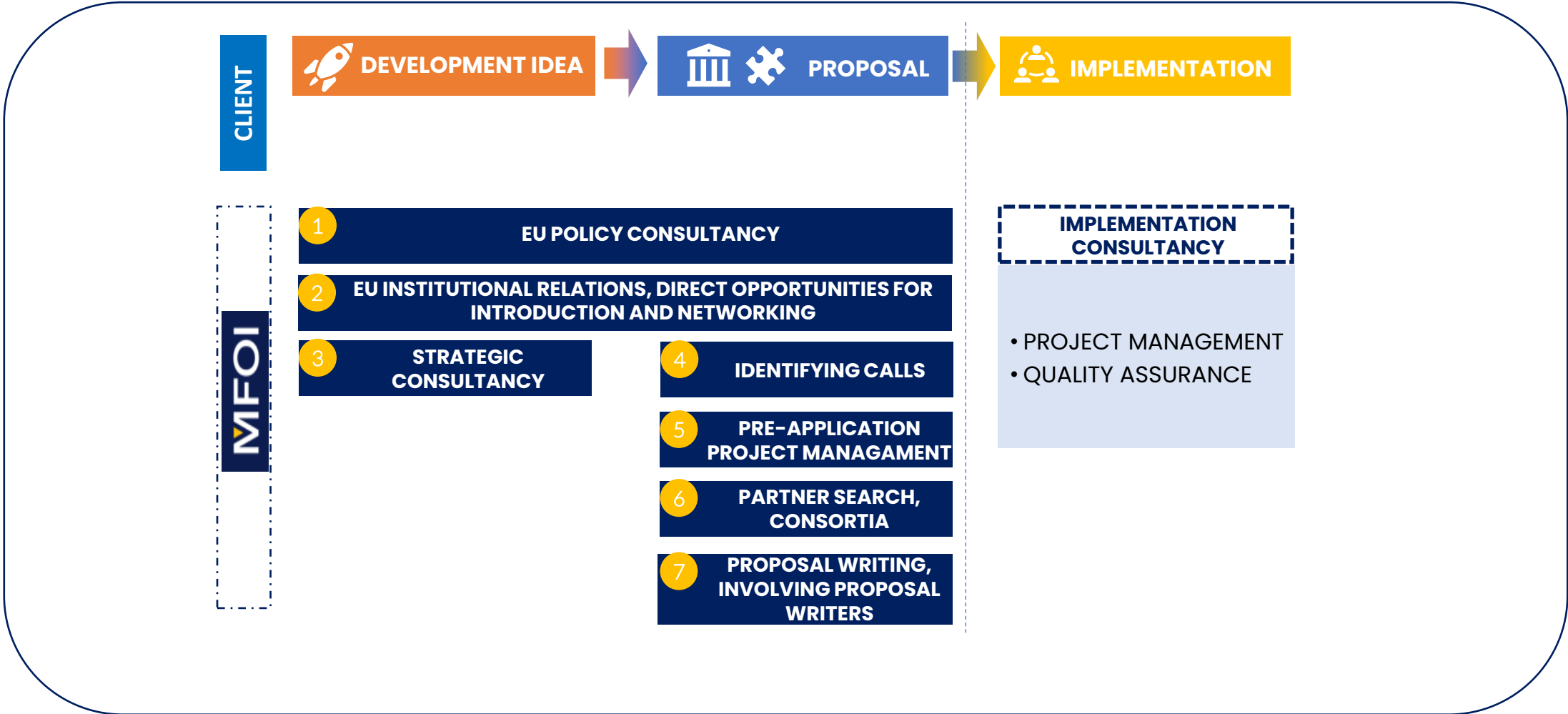
CONDITIONS

- **LANGUAGE** – the language of calls for application and proposals is English
- **APPROACH** – project-based thinking is essential
- **CONTRIBUTION** – the EU does not usually provide 100% funding, depending on the fund and the call for proposals applicants need to present own contributions ranging from 20% to 60%.
- **INTERNATIONAL PARTNERS** – having an international consortium is usually a prerequisite prior of submitting the application

Another objective of DIRECT EU FUNDS is to cover not only policy areas but also as wide a range of target groups as possible: small, medium and large enterprises, non-profit and civil society organisations, local governments, universities, research institutes, public institutions and, in some cases, even individual applicants.



STAGES OF ACCESS TO EU DIRECT FUNDS - THE ROLE OF MFOI ADVISORY



Thank you for your
attention!

Follow the latest news on EU programmes, tenders and calls for applications on our social media platforms and contact us through the following details:

 [@MFOI Magyar Fejlesztésösztönző Iroda](#)

 [@Magyar Fejlesztésösztönző Iroda \(MFOI Advisory\)](#)

 [@MFOI Advisory](#)

 [www.mfoi.org](#)

 [info@mfoi.org](#)



Closing words

CAULFIELD Tim

European Urban Initiative



**We are here to support you
in your capacity building
journey!**

For any questions, contact us at
capacitybuilding@urban-initiative.eu

Köszönjük a részvételt!

**Thank you for your
participation!**



Please fill in this evaluation survey
and join us to the networking
cocktail!